COMUNE DI
CASTIGLIONE DELLA PESCAIA
Provincia di Grosseto

REGOLAMENTO URBANISTICO 2014

Carta della pericolosità idraulica delle aree urbanizzate

Responsabile del Procedimento: Coordinatore del Progetto:	Dott. Ing. Donatella Chiandi Dott. Arch. Riccardo Cherubini
Garante della comunicazione: Aspetti Geologici: Aspetti Idraulici:	Dott. Arch. Monica Macchetto Dott. Geol. Luca Pecchioni Dott. Geol. Marco Sarna Prof. Ing. Stefano Pagliara
Redazione cartografie ed elab. GIS:	Geom. Alessio Bonci Geom. Valerio Buonacuore

Tavola n.: **3a**

N

Scala 1:2.000 | 1:5.000

Adottato con Del. del C.C. n. _____ del _____

Approvato con Del. del C.C. n. _____ del _____

LEGENDA

- Reticolo acque superficiali del F.A.I.
- Pericolosità idraulica bassa (ai sensi del D.P.G.R. 25 Ottobre 2011, n°53/R)
- Pericolosità idraulica media (ai sensi del D.P.G.R. 25 Ottobre 2011, n°53/R)
- Pericolosità idraulica elevata (ai sensi del D.P.G.R. 25 Ottobre 2011, n°53/R)
- Pericolosità idraulica molto elevata (ai sensi del D.P.G.R. 25 Ottobre 2011, n°53/R)
- Perimetro aree urbanizzate

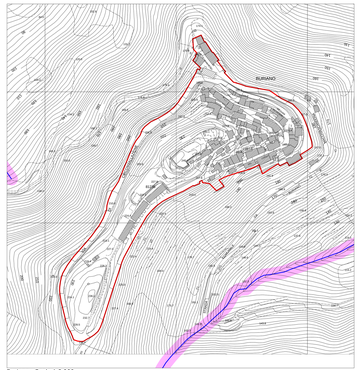

Buriano - Scala 1:2.000

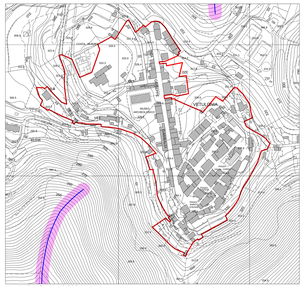

Vetulonia - Scala 1:2.000

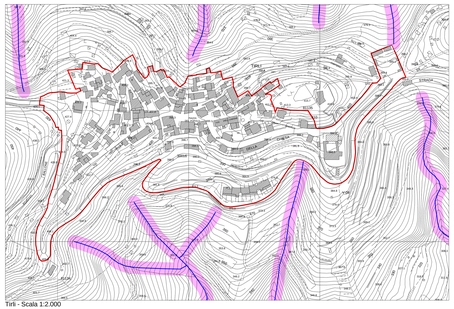

Tirli - Scala 1:2.000

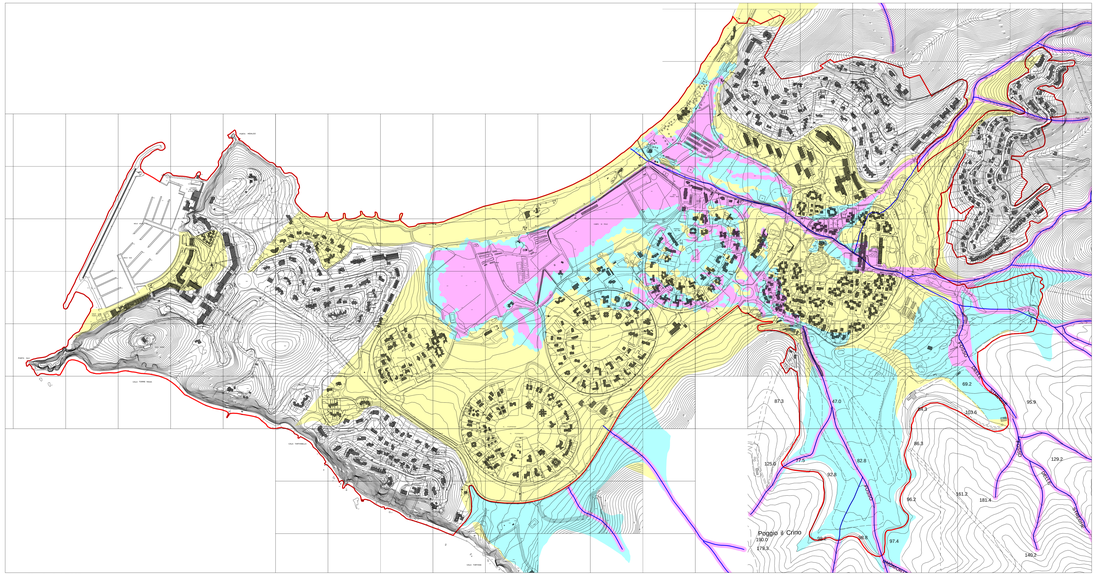

Punta Ala - Scala 1:5.000

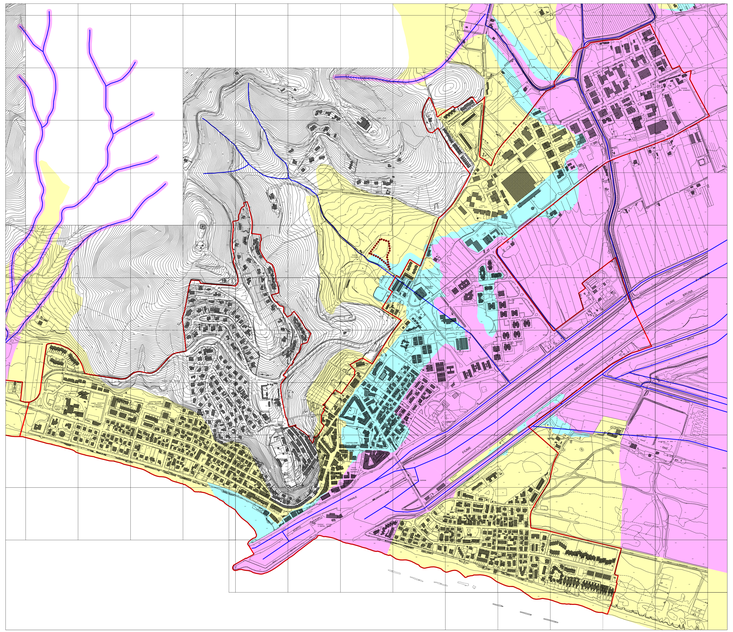

Castiglione della Pescaia - Scala 1:5.000

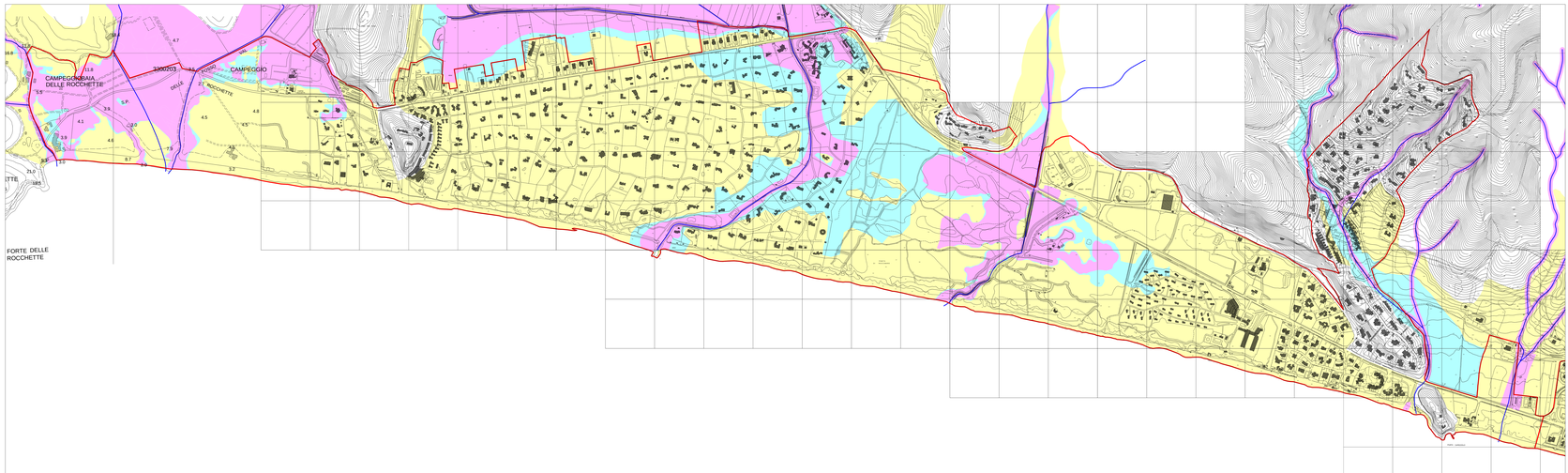

Le Rocchette - Scala 1:5.000