

REGIONE TOSCANA
Approvato come da deliberazione
della Giunta Provinciale
del 15 GIU 2003 N.492
F.lli. N. DIRIGENTE
COMUNE
DI
CASTIGLIONE DELLA PESCAIA
Provincia di Grosseto
VARIANTE AL P.R.G.

Integrazione allo studio geologico
forestale a supporto alla variante della
fascia costiera per l'individuazione
di strutture campeggistiche all'interno
del sistema dunale di cui alla D.C.C.
di contraddeduzioni n. 66 del 30.09.2002

TAV. 3-C

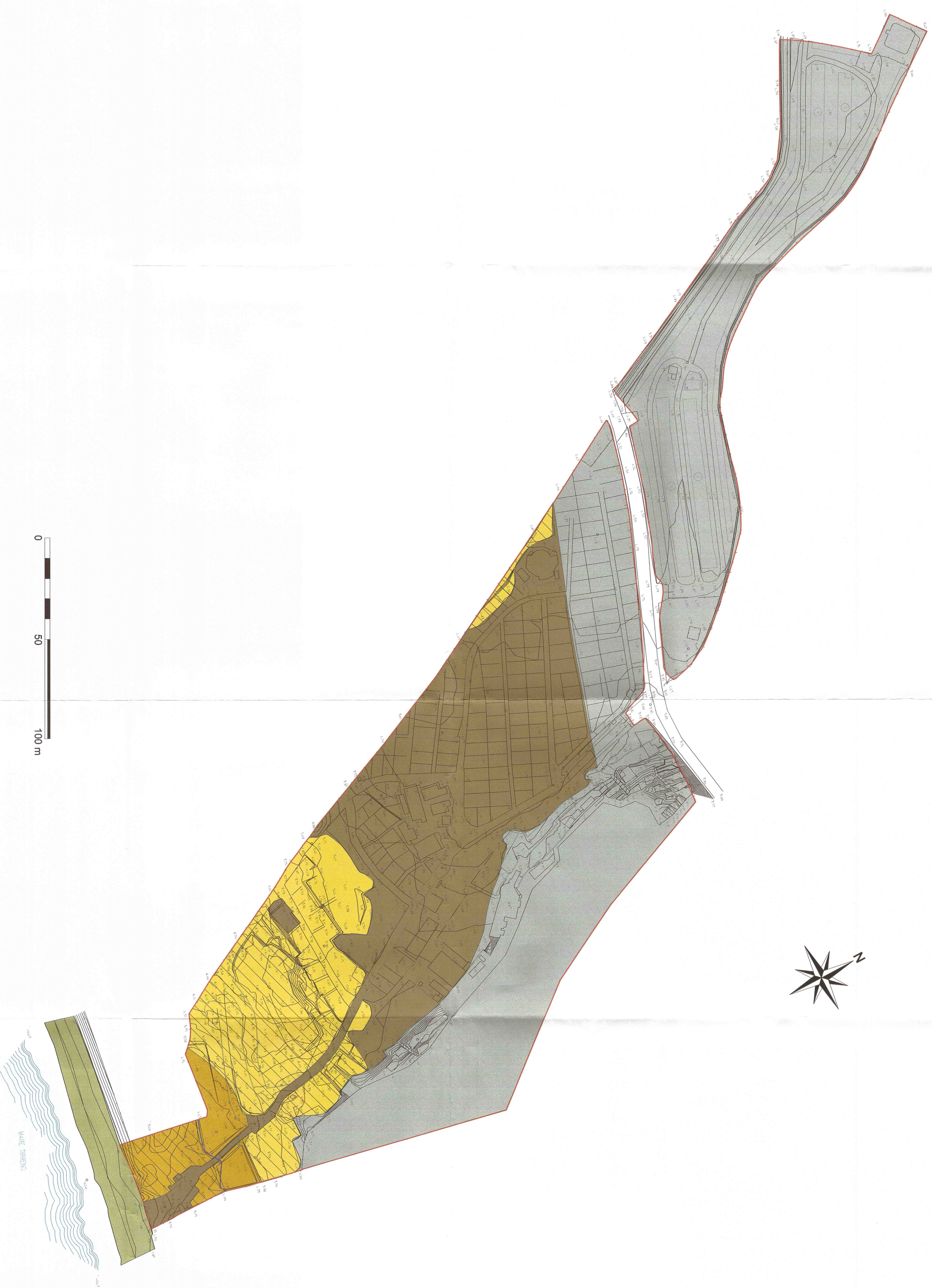
CARTA DELLE MICRO
UNITÀ AMBIENTALI

CAMPEGGIO SANTA POMATA







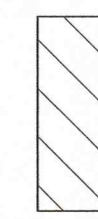





Autori dello studio:
Dr. Forestale Gianmarco BRAGAGNANI
Dr. Geologo Angela STEFANELLI



Ottobre 2008



LEGENDA

-  spiaggia
 -  duna consolidata
 -  duna antropizzata
 -  duna malconservata
 -  duna mobile
 -  Extradunale
 -  area topograficamente rilevata
 -  perimetro autorizzato
 -  Limite fascia di rispetto dunale
- sedimenti di duna
-  duna antropizzata
 -  duna malconservata
 -  duna mobile
- Limite fascia di rispetto
dunale
Dimitrio Di Anna
Esposito + Trovati
Cavallo U.M.A.T.

scala 1:1000