

SERVIZIO DEMANIO

ORDINANZA DIRIGENZIALE N. 293/2018

Viste le sopraggiunte competenze funzionali delle Amministrazioni Comunali relative alla gestione del demanio marittimo e del mare territoriale conferite in primis alla Regione ai sensi dell'articolo 105 lett 1) del D.lgs 112/98 e s.m.i. e da essa trasferite ai Comuni ai sensi dell'articolo 27, 2° comma della L.R.T. n. 88/98 per tutte le finalità diverse da quelle di approvvigionamento di energia.

Visto che la Regione Toscana in attuazione dell'articolo 4 della legge 15 marzo 1997 n. 59, con legge 1 dicembre 1998 n. 88 ha attribuito ai Comuni le funzioni concernenti le concessioni di beni del demanio marittimo e di zone del mare territoriale (omissis.);

Visto che con legge 16 marzo 2001 n. 88 sono state conferite all'Amministrazione comunale le funzioni concernenti i beni del demanio marittimo compresi gli ambiti portuali a decorrere dal 1 gennaio 2002;

Vista l'istanza pervenuta in data 21/08/2018 prot. n. 21496, con la quale, Il Club Velico Castiglione della Pescaia, con sede in Castiglione della Pescaia, Molo di Levante, in persona del suo presidente Dott. Carlo Pistolesi, chiede l'autorizzazione allo svolgimento della regata riservata alle imbarcazioni classe Altura Open e IRC, che si terrà nei giorni 8 e 9 settembre, dalle ore 10:00 fino alle ore 19.00, come indicato nella cartografia allegata;

Visto il nulla osta rilasciato ai soli fini della sicurezza della navigazione da parte dell'Ufficio Locale Marittimo di Castiglione della Pescaia;

Rilevato che l'occupazione dalle aree demaniali in questione non comporta il posizionamento di strutture fisse ma meramente temporanee e precarie;


Rilevato che la suddetta occupazione ha carattere temporaneo ed eccezionale;

Rilevato che l'ente organizzatore della manifestazione non ha scopo di lucro;

Vista la Circolare n. 99 del 15/05/1999 del Ministero dei Trasporti e della Navigazione;

Vista la Circolare n. 90 del 27/07/1999 che così recita: "Le concessioni di zone demaniali marittime e del mare territoriale nonché di pertinenze demaniali marittime da utilizzare, anche per finalità diverse da





quelle turistiche e ricreative, per periodi fino a trenta giorni per fiere, feste patronali, gare, manifestazioni sportive e simili (..) sono rilasciate senza formalità istruttoria;

Visto Il Codice della Navigazione ed il relativo Regolamento di esecuzione;

Visto il punto 10 dell'art 59 del Reg. Cod. Nav.;

Visto il D. Lgs 18/08/2000 n. 267 e s.m.i.;

Ritenuto che nulla osta ai soli fini demaniali marittimi alle suddette occupazioni temporanee di area demaniale marittima;

Rende Noto

Che il giorno 8 e 9 settembre 2018, dalle ore 10:00 fino alle ore 19.00, il Club Velico Castiglione della Pescaia, con sede in Molo di Levante in persona del suo presidente Dott. Carlo Pistolesi, occuperà due tratti di mare per lo svolgimento della regata velica, riservata alle imbarcazioni Altura Open e IRC, come individuato nella cartografia allegata alla presente ordinanza .

Ordina


Il presente atto ha carattere temporaneo e straordinario ed è valido per i giorni 8 e 9 settembre 2018 dalle ore 10.00 fino alle ore 19:00 come riportato nelle cartografie allegate;

- L'area interessata dalla manifestazione è interclusa alla balneazione;
- La presente ordinanza potrà essere revocata in tutto o in parte qualora le attività da essa autorizzate dovessero risultare di intralcio alla navigazione e/o alle attività connesse;
- Alla scadenza della presente ordinanza il richiedente avrà il dovere di ripristinare lo stato dei luoghi a propria cura e spese;
- La presente ordinanza non esime l'interessato dall'obbligo di chiedere a sua cura e spese, alle Amministrazioni competenti, tutte le Autorizzazioni, Licenze e Nulla Osta che si rendessero necessarie;

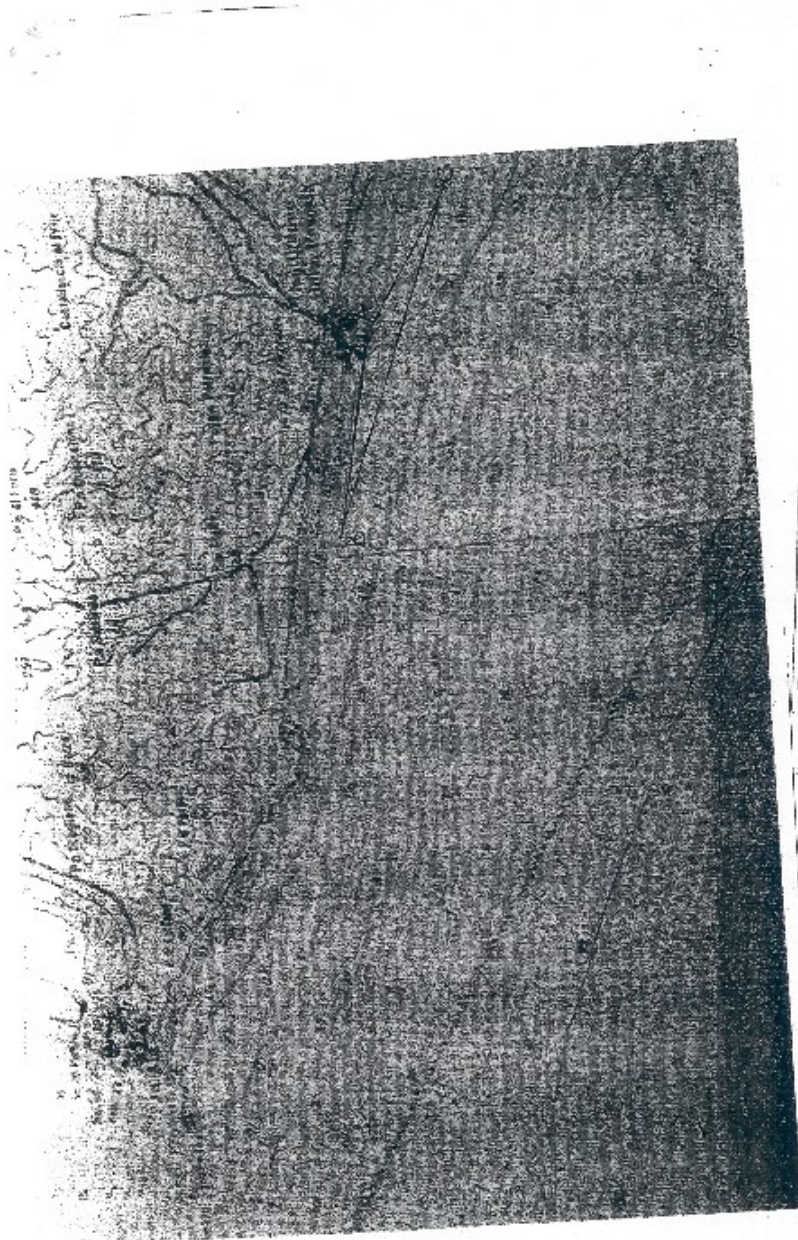
I contravventori alla presente ordinanza, salvo che il fatto costituisca reato, sono puniti ai sensi dell'art. 1164 del Cod. Nav.

Questa Amministrazione resta comunque assolta da qualsiasi responsabilità per eventuali danni a cose e/o persone che dovessero verificarsi nell'utilizzo delle aree demaniali autorizzate.






Regata 8 settembre 2018



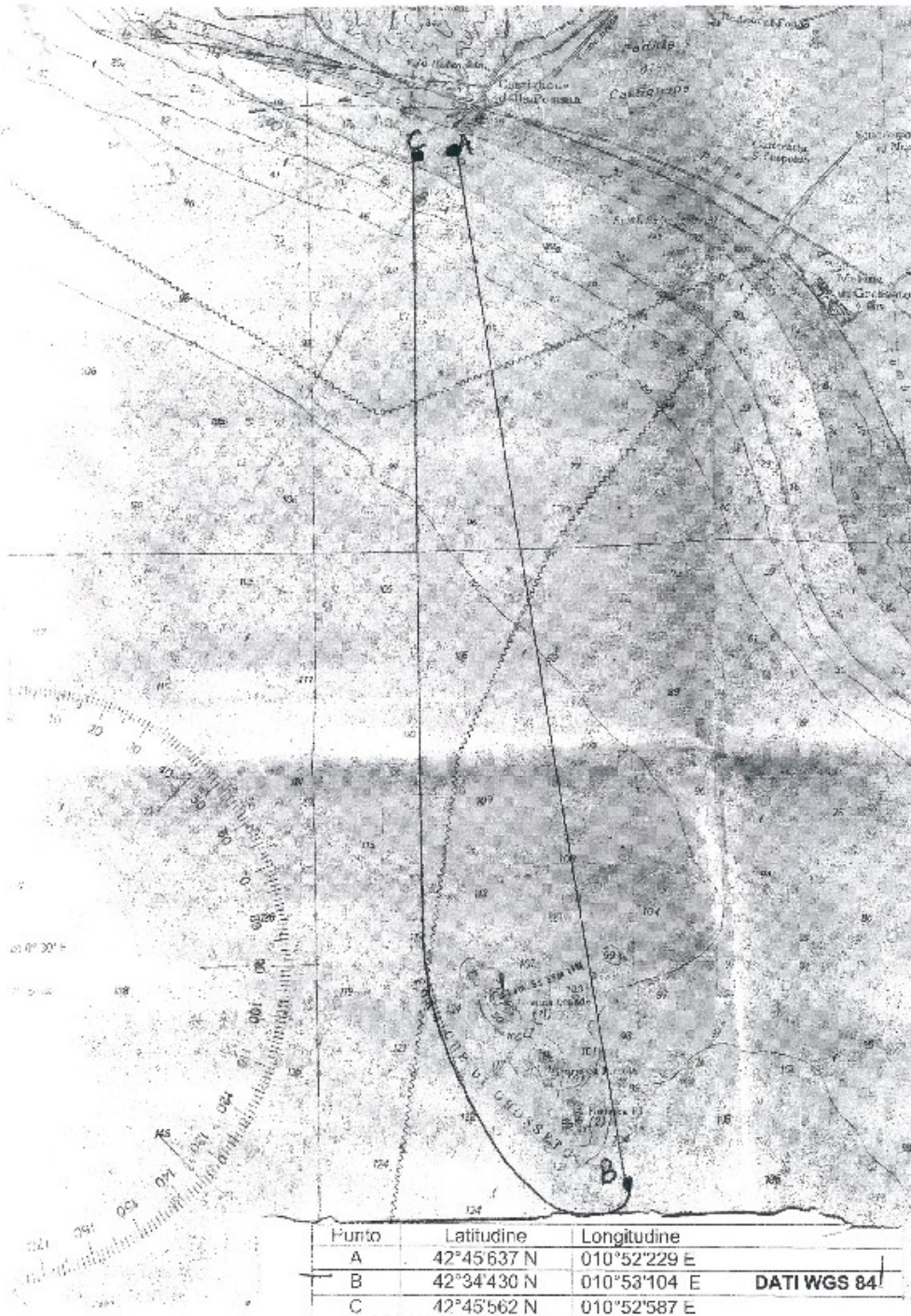
Punto	Latitudine	Longitudine
A	42°45'29" N	010°52'36" E
B	42°45'50" N	010°49'20" E
C	42°44'64" N	010°53'85" E

DATI WGS 84





Regata 9 settembre 2018



Il Responsabile
CUTRUPI CATERINA

Documento informatico firmato digitalmente ai sensi del D.Lgs 7 marzo 2005 n. 82, art. 24 comma 2 e norme collegate.

